

Obvodný bankský úrad v Bratislave 8 -10- 2019

Mierová 19, 821 05 Bratislava
(E – mail : obuba@obuba.sk, Suffix: 10002)

EV.Č.ZÁZNAMU: 2019/2468
ČÍSLO SP.SO: OÚ/PSJ/2019/584/2468
PRÍLOHY: 7 VYBAVIL: FJ

Vaše číslo/zo dňa
/

Naše číslo
651-2430/2019/1

Vybavuje/telefón
Ing. Hricová/02/5341 7306

Bratislava
25.10.2019

Vec


Rozhodnutie o povolení zmeny č. 6 povolenej banskej činnosti v chránenom území Plavecký Štvrtok

- žiadosť o vyvesenie rozhodnutia na úradnej tabuli

Obvodný bankský úrad v Bratislave, ako vecne príslušný orgán štátnej banskej správy, podľa § 41 ods. 2 písm. b), h) a l) zákona SNR č. 51/1988 Zb. o banskej činnosti, výbušninách a o štátnej banskej správe v znení neskorších predpisov a miestne príslušný podľa § 1 písm. a) vyhlášky MH SR č. 333/1996 Z.z., ktorou sa ustanovujú obvody pôsobnosti obvodných bankských úradov na základe žiadosti právnickej osoby NAFTA a.s., Votrubova 1, 821 09 Bratislava č. 10-6934/paĽ/2019/AČ zo dňa 02.07.2019, priloženej dokumentácie a výsledku ústneho pojednávania vydal rozhodnutie č. 651-2430/2019 zo dňa 24.10.2019 o povolení zmeny č. 6 povolenej banskej činnosti v chránenom území Plavecký Štvrtok.

Nakoľko v predmetnom správnom konaní tunajšiemu úradu nie sú známi všetci účastníci konania, resp. nie je známy pobyt niektorých účastníkom konania, rozhodnutie o povolení zmeny č. 6 povolenej banskej činnosti v chránenom území Plavecký Štvrtok sa doručuje aj verejnou vyhláškou v súlade s § 26 ods. 1 zákona č. 71/1967 Zb. o správnom konaní (správny poriadok) v znení neskorších predpisov a žiada Obce Láb, Lozorno a Plavecký Štvrtok o vyvesenie rozhodnutia tunajšieho úradu č. 651-2430/2019 z 24.10.2019 na vývesnej tabuli obce, ako dočasnej úradnej tabuli tunajšieho úradu po dobu 15 dní, aby bolo umožnené všetkým účastníkom konania sa s týmto rozhodnutím oboznámiť.

Po uplynutí lehoty vyvesenia rozhodnutia tunajší úrad žiada Obce Láb, Lozorno a Plavecký Štvrtok o vrátenie tejto listiny s potvrdením jej vyvesenia a zvesenia.

7.10. 
Ing. Miroslav Vilček
predseda úradu

OBVODNÝ BANKSÝ ÚRAD
Mierová 19, 821 05 Bratislava
IČO: 31 780 270

Príloha:

Rozhodnutie OBÚ v Bratislave č. 651-2430/2019 z 24.10.2019

Na vedomie a so žiadosťou o vyvesenie tohto dokumentu:


Obec Láb, Hlavná ulica č. 503/9, 900 67 Láb
Obec Lozorno, Hlavná 1, 900 55 Lozorno
Obec Plavecký Štvrtok, 900 68 Plavecký Štvrtok 172
Úradná tabuľa OBÚ v Bratislave

Potvrdenie:

Vyvesené dňa: 2. 8. OKT. 2019

Zvesené dňa:

Podpis a pečiatka:


Obec Plavecký Štvrtok
Obecný úrad
900 68 Plavecký Štvrtok 172
IČO: 305 049

Podpis a pečiatka

Obvodný bankský úrad v Bratislave

Mierová 19, 821 05 Bratislava
(E – mail: obuba@obuba.sk, suffix: 10002)

Bratislava, 24. októbra 2019
Číslo: 651-2430/2019

ROZHODNUTIE

**o povolení zmeny č. 6 povolenej banskej činnosti v chránenom území Plavecký Štvrtok
a schválenie rekultivačných plánov pozemkov dotknutých likvidáciou sond**

Obvodný bankský úrad (ďalej len „OBÚ“) v Bratislave, ako vecne príslušný orgán štátnej banskej správy podľa § 41 ods. 2 písm. b), h) a l) zákona SNR č. 51/1988 Zb. o banskej činnosti, výbušninách a o štátnej banskej správe v znení neskorších predpisov (ďalej len „cit. zákon č. 51/1988 Zb.“) a miestne príslušný podľa § 1 písm. a) vyhlášky Ministerstva hospodárstva SR č. 333/1996 Z. z., ktorou sa ustanovujú obvody pôsobnosti obvodných bankských úradov, na základe žiadosti organizácie NAFTA a.s., Votrubova 1, 821 09 Bratislava č. 10-6934/PaŤ/2019/AČ zo dňa 02.07.2019, priloženej dokumentácie a výsledku ústneho pojednávania konaného vo veci dňa 18.09.2019, takto

r o z h o d o l :

I.

Podľa § 11 ods. 1 cit. zákona č. 51/1988 Zb.

p o v o ľ u j e

právnickej osobe

NAFTA a.s.,
Votrubova 1,
821 09 Bratislava
IČO: 36 286 192
(ďalej len „organizácia“)

zmenu č. 6 banskej činnosti - osobitného zásahu do zemskej kôry, povoleného rozhodnutím OBÚ v Bratislave č. 2223/1993 zo dňa 17.01.1994 (s právoplatnosťou nadobudnutou v roku 1994) a rozhodnutím OBÚ v Bratislave č. 1876/1996 zo dňa 16.10.1996 (s právoplatnosťou nadobudnutou dňa 07.11.1996) v znení jeho zmien vykonaných rozhodnutiami OBÚ v Bratislave č. 891-3410/2008 zo dňa 17.12.2008 (s právoplatnosťou nadobudnutou dňa 08.01.2009), č. 726-2058/2009 zo dňa 21.08.2009 (s právoplatnosťou nadobudnutou dňa 03.10.2009), č. 906-2853/2011 zo dňa 07.11.2011 (s právoplatnosťou nadobudnutou dňa 15.12.2011), č. 466-1569/2012 zo dňa 07.06.2012 (s právoplatnosťou nadobudnutou dňa 12.03.2014), v chránenom území (ďalej len „CHÚ“) Plavecký Štvrtok, určenom rozhodnutím OBÚ v Bratislave č. 1003/1996 zo dňa 02.08.1996 (s právoplatnosťou nadobudnutou dňa 28.08.1996), v tom, že uskladňovací objekt útesy litavských vápencov sa z podzemného zásobníka zemného plynu Láb vypúšťa.

II.

Podľa § 10 ods. 6 s poukázaním na § 11 ods. 1 cit. zákona č. 51/1988 Zb.

p o v o ľ u j e

banskú činnosť – likvidáciu hlavných bankských diel – sond Láb 41, Láb 44, Láb 52, Láb 79, Láb 98, Láb 100, Láb 123, Láb 129 a Láb 131 v CHÚ Plavecký Štvrtok, ktoré sa nachádzajú v k.ú. Láb - sonda Láb 41 na pozemkoch s parc. č. 5781/69 a 5781/70 (Register C-KN, v druhu pozemku zastavané plochy a nádvoría), sonda

Láb 44 na pozemkoch s parc. č. 5798/128, 5798/129, 5798/130 a 5798/131 (Register C-KN, v druhu pozemku ostatné plochy), sonda Láb 52 na pozemkoch s parc. č. 5412/2, 5412/3, 5412/4, 5427/1, 5427/3 a 5427/4 (Register C-KN, v druhu pozemku ostatné plochy), sonda Láb 79 na pozemkoch s parc. č. 5848/5, 5848/6 a 5848/7 (Register C-KN, v druhu pozemku ostatné plochy), sonda Láb 98 na pozemkoch s parc. č. 5491/8, 5491/9, 5491/10, 5491/11, 5491/12, 5491/13 a 5491/14 (Register C-KN, v druhu pozemku ostatné plochy), sonda Láb 100 na pozemkoch s parc. č. 5785/18, 5785/19, 5785/20, 5785/21, 5785/22 a 5785/23 (Register C-KN, v druhu pozemku ostatné plochy), sonda Láb 123 na pozemkoch s parc. č. 5491/24, 5491/25, 5491/26 a 5491/27 (Register C-KN, v druhu pozemku ostatné plochy), sonda Láb 129 na pozemkoch s parc. č. 5491/16, 5491/17, 5491/18, 5491/19, 5491/20 a 5491/21 (Register C-KN, v druhu pozemku ostatné plochy) a sonda Láb 131 na pozemku s parc. č. 5832 (Register C-KN, v druhu pozemku lesný pozemok) podľa k žiadosti priloženej dokumentácie „Dokumentácia likvidácie osobitného zásahu do zemskej kôry a plán rekultivácie pozemkov v CHÚ Plavecký Štvrtok Likvidácia sond skladovacieho objektu PZZP Láb, útesy litavských vápencov a rekultivácia súvisiacich pozemkov“ (Plavecký Štvrtok, marec 2019) (ďalej len „plán likvidácie“).

III.

Podľa § 31 ods. 5 zákona č. 44/1988 Zb. o ochrane a využití nerastného bohatstva (banský zákon) v znení neskorších predpisov

s c h v a ľ u j e

„PROJEKT SPÄTNEJ REKULTIVÁCIE
po trvalom zábere poľnohospodárskej pôdy po likvidácii sondy Láb 41“
z 03/2019,

„PROJEKT SPÄTNEJ REKULTIVÁCIE
po trvalom zábere poľnohospodárskej pôdy po likvidácii sondy Láb 44“
z 03/2019,

„PROJEKT SPÄTNEJ REKULTIVÁCIE
po trvalom zábere poľnohospodárskej pôdy likvidácii sondy Láb 52“
z 03/2019,

„Projekt spätnej rekultivácie
po trvalom zábere lesného pozemku po likvidácii sondy Láb 79“
z 03/2019,

„PROJEKT SPÄTNEJ REKULTIVÁCIE
po trvalom zábere poľnohospodárskej pôdy likvidácii sondy Láb 98“
z 03/2018

a

„PROJEKT SPÄTNEJ REKULTIVÁCIE
po trvalom zábere poľnohospodárskej pôdy likvidácii sondy Láb 100“
z 03/2019,

„PROJEKT SPÄTNEJ REKULTIVÁCIE
po trvalom zábere poľnohospodárskej pôdy likvidácii sondy Láb 123“
z 03/2019

a

„PROJEKT SPÄTNEJ REKULTIVÁCIE
po trvalom zábere poľnohospodárskej pôdy likvidácii sondy Láb 129“
z 03/2019

(ďalej len „rekultivačné plány“).

Časová platnosť tohto rozhodnutia sa obmedzuje pre sondy Láb 41, Láb 44, Láb 52, Láb 79, Láb 98, Láb 100, Láb 123 a Láb 129 do 31.12.2029 a pre sondu Láb 131 do 31.12.2024.

Plán likvidácie, ako aj rekultivačné plány, sa stávajú nadobudnutím právoplatnosti tohto rozhodnutia pre organizáciu pri realizácii predmetnej banskej činnosti a nadväzujúcej činnosti právne záväznými.

Rozhodnutie o námietkach účastníkov konania: V priebehu konania námietky zo strany účastníkov konania neboli uplatnené.

O d ô v o d n e n i e :

OBÚ v Bratislave v správnom konaní začatom dňa 03.07.2019 preskúmal žiadosť organizácie č. 10-6934/PaŤ/2019/AČ zo dňa 02.07.2019 (doručenú na tunajší úrad dňa 03.07.2019) vo veci povolenia zmeny č. 6 povolenej banskej činnosti v CHÚ Plavecký Štvrtok a jej prílohy, predmetom ktorej je zmena č. 6 - osobitného zásahu do zemskej kôry v CHÚ Plavecký Štvrtok, likvidácia zariadení osobitného zásahu do zemskej kôry – hlavných banských diel (sond) Láb 41, Láb 44, Láb 52, Láb 79, Láb 98, Láb 100, Láb 123, Láb 129 a Láb 131 a vypustenie uskladňovacieho objektu útesy litavských vápencov z podzemného zásobníka zemného plynu (ďalej len „PZZP“) Láb, ktorá sa bude realizovať fyzickým odstránením zariadení sond pod povrchom a na povrchu terénu a odťažením poduškového zemného plynu, prípadne zostatkových nebilančných zásob plynu z uskladňovacieho objektu útesy litavských vápencov a zavodením tohto objektu podľa schváleného plánu likvidácie a podľa schválených rekultivačných plánov.

Rekultivácia dotknutého pozemku po likvidácii sondy Láb 131 sa bude vykonávať podľa rekultivačného projektu LH Projekt – SK, s.r.o., Piešťany, schváleného rozhodnutím Okresného úradu (ďalej „OÚ“) Malacky, pozemkový a lesný odbor, č. OU-MA-PLO/2018/014394-3/Sch zo dňa 12.11.2018.

Prevádzka zariadení osobitného zásahu do zemskej kôry pre uskladňovací objekt útesy litavských vápencov, ako osobitný zásah do zemskej kôry v CHÚ Plavecký Štvrtok, bola povolená rozhodnutím OBÚ v Bratislave č. 1876/1996 zo dňa 16.10.1996 (s právoplatnosťou nadobudnutou dňa 07.11.1996) v znení jeho zmeny č. 1 vykonanej rozhodnutím OBÚ v Bratislave č. 891-3410/2008 zo dňa 17.12.2008 (s právoplatnosťou nadobudnutou dňa 08.01.2009).

V dokumentácii „*Čiastková záverečná správa geologickej úlohy* Názov geologickej úlohy: PZZP Láb, posúdenie vhodnosti štruktúr na uskladňovanie v CHÚ Plavecký Štvrtok, CHÚ Gajary a v DP Kapušianske Kľačany a návrh rozšírenia uskladňovacej kapacity NAFTA a.s. Dodatok č. 1: Overovanie a posúdenie chovania ložiskových objektov počas skladovania pri minimalizácii objemu poduškového plynu“ (Číslo úlohy: 5-555-206-187/174, 175, Evidenčné číslo ŠGÚDŠ: 511/2015, Plavecký Štvrtok, október 2018) sa na strane 29 v bode E. sa uvádza konštatovanie, že modelovanie realizované počas etapy prípravy konverzie (obdobie od 1991 – 1995) bolo spracované na základe podkladov založených na pomerne jednoduchých štruktúrnych mapách, konštruovaných prevažne na základe korelácií vrtoz zo 60-tych až 80-tych rokov minulého storočia. Až následné použitie 3D seizmických meraní ukázalo (akvizícia prebehla v roku 2009), že stavba útesov litavských vápencov nie je pre účely uskladňovania zemného plynu vhodná, na rozdiel od pôvodných predpokladov, a že výsledky statických (geologických), ako aj dynamických modelov rozhodne nie sú bezproblémové – geologicky aj ložiskovo štruktúra litavských vápencov nedáva možnosť vytvoriť spoľahlivý a hermetický uskladňovací objekt. Vyhodnotenie 3D seizmických meraní vykázalo laterálnu netesnosť (nehermetičnosť objektu litavských vápencov) s možným únikom plynu do susediacich ložiskových štruktúr (lábskeho obzoru), čo potvrdilo tiež testovanie v období od 01.11.2015 do 30.04.2018. Z týchto dôvodov je objekt litavských vápencov nevhodný na využívanie v rámci PZZP Láb.

Na základe uvedeného OBÚ v Bratislave dospel k názoru, že podanie vo veci je úplné, preto listom č. 651-1640/2019 zo dňa 10.07.2019 oznámil začatie správneho konania vo veci účastníkom konania a súčasne listom č. 651-1640/2019/1 zo dňa 10.07.2019 zaslal Ministerstvu životného prostredia SR dokumenty k vydaniu záväzného stanoviska, nakoľko predmetná činnosť bola predmetom zisťovacieho konania jej vplyvov na životné prostredie.

Dňa 07.08.2019 (elektronickou poštou do e - schránky OBÚ v Bratislave) a dňa 08.08.2019 (poštovou prepravou) bolo na OBÚ v Bratislave doručené záväzné stanovisko Ministerstva životného prostredia SR č. 1130/2019-1.7/mo 40286/2019 zo dňa 01.08.2019, v ktorom sa konštatuje, že podanie vo veci je z koncepčného hľadiska v súlade so zákonom č. 24/2006 Z. z. o posudzovaní vplyvov na životné prostredie a o zmene a doplnení niektorých zákonov v znení neskorších predpisov a tiež s rozhodnutím Ministerstva životného prostredia SR č. 6770/2015-1.7/ml zo dňa 28.09.2015 (s právoplatnosťou nadobudnutou dňa 02.11.2015) vydaným v zisťovacom konaní, na základe čoho OBÚ v Bratislave listom č. 651-1958/2019 zo dňa 12.08.2019 nariadil ústne pojednávanie vo veci na deň 18.09.2019 spojené s miestnou ohliadkou so stretnutím účastníkov v zasadacej miestnosti obecného úradu Obce Láb.

Na základe záverov z ústneho pojednávania vo veci OBÚ v Bratislave konštatuje, že organizácia spĺňa zákonné podmienky pre vydanie tohto rozhodnutia o povolení zmeny č. 6 povolenej banskej činnosti - likvidácie hlavných banských diel – sond Láb 41, Láb 44, Láb 52, Láb 79, Láb 98, Láb 100, Láb 123, Láb 129 a Láb 131 a o vypustení objektu útesy litavských vápencov z PZZP Láb v CHÚ Plavecký Štvrtok a o schválení rekultivačných plánov k dotknutým pozemkom po likvidácii týchto sond tým, že:

- organizácia je držiteľom **banského oprávnenia**, vydaného rozhodnutím OBÚ v Bratislave č. 731/2006 zo dňa 05.04.2006 (s právoplatnosťou nadobudnutou dňa 11.04.2006) v znení jeho neskorších zmien vykonaných rozhodnutiami OBÚ v Bratislave č. 1824/2006 zo dňa 19.07.2006 (s právoplatnosťou nadobudnutou dňa 16.08.2006), č. 2062/2006 zo dňa 30.08.2006 (s právoplatnosťou nadobudnutou dňa 30.08.2006), č. 444-1777/2007 zo dňa 07.08.2007 (s právoplatnosťou nadobudnutou dňa 28.08.2007), č. 859-3138/2007 zo dňa 10.01.2008 (s právoplatnosťou nadobudnutou dňa 26.01.2008), č. 352-1720/2008 zo dňa 11.06.2008 (s právoplatnosťou nadobudnutou dňa 22.07.2008), č. 642-2133/2008 zo dňa 29.07.2008 (s právoplatnosťou nadobudnutou dňa 03.09.2008), č. 766-2632/2008 zo dňa 24.09.2008 (s právoplatnosťou nadobudnutou dňa 14.10.2008), č. 397-987/2009 zo dňa 31.03.2009 (s právoplatnosťou nadobudnutou dňa 18.04.2009), č. 764-2187/2009 zo dňa 14.08.2009 (s právoplatnosťou nadobudnutou dňa 08.09.2009), č. 803-2311/2009 zo dňa 28.08.2009 (s právoplatnosťou nadobudnutou dňa 23.09.2009), č. 854-2513/2009 zo dňa 28.09.2009 (s právoplatnosťou nadobudnutou dňa 16.10.2009), č. 995-3005/2009 zo dňa 19.11.2009 (s právoplatnosťou nadobudnutou dňa 15.12.2009), č. 902-2157/2010 zo dňa 04.08.2010 (s právoplatnosťou nadobudnutou dňa 26.08.2010), č. 1252-2998/2010 zo dňa 08.11.2010 (s právoplatnosťou nadobudnutou dňa 01.12.2010), č. 367-870/2011 zo dňa 21.03.2011 (s právoplatnosťou nadobudnutou dňa 19.04.2011), č. 731-1964/2011 zo dňa 18.07.2011 (s právoplatnosťou nadobudnutou dňa 09.08.2011), č. 963-2703/2011 zo dňa 17.10.2011 (s právoplatnosťou nadobudnutou dňa 24.10.2011), č. 1050-2940/2011 zo dňa 09.11.2011 (s právoplatnosťou nadobudnutou dňa 08.12.2011), č. 436-1070/2012 zo dňa 11.04.2012 (s právoplatnosťou nadobudnutou dňa 08.05.2012), č. 699-2009/2012 zo dňa 30.07.2012 (s právoplatnosťou nadobudnutou dňa 25.08.2012), č. 863-2662/2012 zo dňa 19.10.2012 (s právoplatnosťou nadobudnutou dňa 14.11.2012), č. 349-731/2013 zo dňa 04.03.2013 (s právoplatnosťou nadobudnutou dňa 28.03.2013), č. 678-1806/2013 zo dňa 23.07.2013 (s právoplatnosťou nadobudnutou dňa 14.08.2013), č. 211-598/2016 zo dňa 19.02.2016 (s právoplatnosťou nadobudnutou dňa 11.03.2016), č. 210-590/2017 zo dňa 28.02.2017 (s právoplatnosťou nadobudnutou dňa 20.03.2017), č. 456-1101/2017 zo dňa 28.04.2017 (s právoplatnosťou nadobudnutou dňa 05.06.2017), č. 681-2097/2017 zo dňa 21.07.2017 (s právoplatnosťou nadobudnutou dňa 15.08.2017), č. 97-153/2018 zo dňa 01.02.2018 (s právoplatnosťou nadobudnutou dňa 28.02.2018), č. 449-842/2018 zo dňa 03.04.2018 (s právoplatnosťou nadobudnutou dňa 02.05.2018), č. 863-2100/2018 zo dňa 02.08.2018 (s právoplatnosťou nadobudnutou dňa 31.08.2018), č. 980-2468/2018 zo dňa 26.09.2018 (s právoplatnosťou nadobudnutou dňa 17.10.2018) a č. 1210-3045/2018 zo dňa 21.11.2018 (s právoplatnosťou nadobudnutou dňa 14.12.2018), a opravy chýb v banskom oprávnení oznámených listami OBÚ v Bratislave č. 326-742/2011 a č. 327-743/2011 obidva zo dňa 08.03.2011, ktoré je zapísané v Banskom registri vedenom na OBÚ v Bratislave pre právnické osoby na fóliu č. 254 a č. 332, ktoré okrem iných činností pokrýva aj činnosti, ktoré sú predmetom tohto rozhodnutia; zodpovednými vedúcimi zamestnancami organizácie pre tieto druhy banskej činnosti sú Ing. Peter Damašek s trvalým pobytom Ružová 1080/42, 908 45 Gbely, ktorý je držiteľom osvedčenia o odbornej spôsobilosti na výkon funkcie vedúci pracovník na odborné a bezpečné riadenie banskej činnosti vymedzenej § 2 písm. b) až g) cit. zákona č. 51/1988 Zb. vydaného OBÚ v Bratislave pod č. 388-1199/2018/1 dňa 10.05.2018 s ev. č. 1821 a Ivan Matula s trvalým pobytom Športová 605, 908 85 Brodské, ktorý je držiteľom osvedčenia o odbornej spôsobilosti na výkon funkcie vedúci pracovník na odborné a bezpečné riadenie banskej činnosti vymedzenej § 2 písm. b) až f) cit. zákona č. 51/1988 Zb. vydaného OBÚ v Bratislave pod č. 482-1454/2017 dňa 23.05.2017 s ev. č. 1775,

a tiež tým, že organizácia so žiadosťou vo veci OBÚ v Bratislave predložila:

- **kópiu vyjadrenia OÚ Bratislava, odboru starostlivosti o životné prostredie**, ako príslušného orgánu ochrany prírody a krajiny, č. OU-BA-OSZP1-2019/062641-LAJ zo dňa 15.05.2019 k povoleniu banskej činnosti bez pripomienok a **kópiu rozhodnutia OÚ Bratislava, odboru starostlivosti o životné prostredie**, ako príslušného orgánu ochrany prírody a krajiny, č. OU-BA-OSZP1-2019/062641-LAJ zo dňa 15.05.2019 (s právoplatnosťou nadobudnutou dňa 06.06.2019), podľa § 13 ods. 2 písm. f) zákona č. 543/2002 Z. z. o ochrane prírody a krajiny v znení neskorších predpisov, o **vydaní súhlasu**, cit.: „na vykonávanie banskej činnosti na území Chránenej krajinnej oblasti (ďalej len „CHKO“) Záhorie a Chráneného vtáčieho územia (ďalej len „CHVÚ) Záhoriské Pomoravie“ t.j. k likvidácii banských diel (sond) Láb 41, Láb 44, Láb 52, Láb 79, Láb 100, Láb 123, Láb 129 a Láb 131 v k.ú. Láb podľa k žiadosti

priloženého plánu likvidácie a plánov rekultivácie pozemkov v CHÚ Plavecký Štvrtok v období do 31.12.2029, pri dodržaní tejto podmienky, cit.:

„1. Pri zemných prácach bude zabezpečený výkop voči prístupu živočíchov, pre ktoré môže daný výkop fungovať ako zemná pasca (napr. obojživelníky, plazy).“;

- kópiu súhlasu – záväzného stanoviska OÚ Malacky, odboru starostlivosti o životné prostredie, ako príslušného orgánu štátnej vodnej správy, č. OU-MA-OSZP-2019/008824/256 zo dňa 05.06.2019, k predmetnej banskej činnosti a súvisiacej činnosti pri dodržaní týchto podmienok, cit.:

„1. Pri likvidácii sond dodržiavať ustanovenia vodného zákona.

2. Pri prácach nesmie dôjsť k úniku znečisťujúcich látok alebo k znečisteniu povrchových a podzemných vôd.

3. Zabezpečiť nepriepustnosť havarijnej nádrže, záchytných vaní (pre motorovú naftu, oleje, chemikálie k úprave výplachu), ktoré musia byť pravidelne kontrolované.

4. V prípade úniku nebezpečných látok je potrebné postupovať v súlade s § 39 vodného zákona.

5. Platnosť súhlasu zaniká, ak sa konanie, pre ktoré bol súhlas vydaný nezačne do jedného roka od jeho vydania.“ - plnenie týchto podmienok vyplýva organizácii z platnej legislatívy Slovenskej republiky,

- kópiu vyjadrenia OÚ Malacky, odboru starostlivosti o životné prostredie, ako príslušného orgánu štátnej správy ochrany ovzdušia, č. OU-MA-OSZP-2019/009614 zo dňa 13.06.2019 bez námietok a pripomienok,
- kópiu rozhodnutia Ministerstva životného prostredia SR č. 6770/2015-3.4/ml zo dňa 28.09.2015 (s právoplatnosťou nadobudnutou dňa 02.11.2015) vydaného v zisťovacom konaní v tom, že zmena navrhovanej činnosti „Podzemný zásobník zemného plynu Láb v Plaveckom Štvrtku“ umiestnenej v obci Plavecký Štvrtok na k.ú. Plavecký Štvrtok ...“ **sa nebude posudzovať** podľa zákona č. 24/2006 Z. z. o posudzovaní vplyvov na životné prostredie a o zmene a doplnení niektorých zákonov v znení neskorších predpisov, bez stanovenia osobitných podmienok k jej realizácii,
- doklady o právach organizácie, spoluvlastníkov a vlastníkov k pozemkom, na ktorých sa predmetné sondy nachádzajú a to Výpisy z listov vlastníctva č. 3064, 2919, 2682, 1266, 3356, 2196, 2919, 2065, 1362, 2616, 2163, 2982, 2984, 3195, 2035, 3044, 3014, 2213 3210 vytvorené cez katastrálny portál dňa 27.03.2019 s mapami prehľadnej situácie, potvrdenými hlavným banským meračom organizácie Ing. Igorom Olejníkom, takto:
 - sonda Láb 41** na pozemkoch s parc. č. 5781/69 a 5781/70 (Register C-KN), list vlastníctva (ďalej „LV“) č. 3064), druh pozemkov: zastavané plochy a nádvorcia, podiel vlastníka pozemkov: 1/2 - organizácia, 1/3 - Hasičková Anna, 900 67 Láb č. 366, 1/12 - Kubaláková Erika, Bzovicka 3176/14, 851 07 Bratislava, 1/12 - Patalovská Anna, Banšelova 1774/6, 821 04 Bratislava, iný právny titul k pozemkom: zákonné vecné bremeno v prospech organizácie (ďalej „ZVB“), užívateľ okolitých pozemkov: Pospo, s.r.o., 900 67 Láb č. 413,
 - sonda Láb 44** na pozemku s parc. č. 5798/128 (Register C-KN), LV č. 2919, druh pozemku: ostatné plochy, podiel vlastníka pozemku: 1/1 organizácia, na pozemkoch s parc. č. 5798/129 a 5798/130 (Register C-KN), LV č. 2682, druh pozemkov: ostatné plochy, podiel vlastníka pozemkov: 1/4 Gerthofer Milan, Mgr., JUDr., L. Novomeského 5898/23, 901 01 Malacky, 1/2 Klímová Johana, správu podielu vykonáva Slovenský pozemkový fond, Búdková 36, 817 15 Bratislava (ďalej len „SPF“), 1/4 Hanzl František, MUDr., Dedovec 1025/9, 017 01 Považská Bystrica, iný právny titul k pozemkom: ZVB, a na pozemku s parc. č. 5798/131 (Register C-KN), LV č. 1266, druh pozemku: ostatné plochy, podiel vlastníka pozemku: 1/1 Kovárová Terézia, 900 67 Láb č. 54, iný právny titul k pozemku: ZVB, užívateľ okolitých pozemkov: Pospo, s.r.o., 900 67 Láb č. 413,
 - sonda Láb 52** na pozemku s parc. č. 5412/2 (Register C-KN), LV č. 3356, druh pozemku: ostatné plochy, podiel vlastníka pozemku: 1/2 Mravík František, 900 67 Láb č. 76, 1/2 Chmela Jozef, Púpavová 691/35, 841 04 Bratislava, iný právny titul k pozemku: ZVB, na pozemkoch s parc. č. 5412/3 a 5427/1 (Register C-KN), LV č. 2196, druh pozemkov: ostatné plochy, podiel vlastníka pozemkov: 5/6 - Belková Matilda, 900 67 Láb č. 316, 1/6 - Jarásek Alex – správu podielu vykonáva SPF, iný právny titul k pozemkom: ZVB, a na pozemkoch s parc. č. 5412/4, 5427/3 a 5427/4 (Register C-KN), LV č. 2919, druh pozemkov: ostatné plochy, podiel vlastníka pozemkov: 1/1 organizácia, užívateľ okolitých pozemkov: Pospo, s.r.o., 900 67 Láb č. 413,
 - sonda Láb 79** na pozemkoch s parc. č. 5848/5 a 5848/6 (Register C-KN), LV č. 2065, druh pozemkov: ostatné plochy, podiel vlastníka pozemkov: 1/1 - Slovenská republika v správe LESY Slovenskej

republiky, š.p., Nám, SNP 8, 975 66 Banská Bystrica, iný právny titul k pozemkom: ZVB, na pozemku s prac. č. 5848/7 (Register C-KN), LV č. 1362, druh pozemku: ostatné plochy, podiel vlastníka pozemku: 1/1 **Lesné spoločenstvo Zohor-pozemkové spoločenstvo**, Záhradná 7, 900 51 Zohor, iný právny titul k pozemku: ZVB, obhospodarovateľ okolitých pozemkov: **LESY Slovenskej republiky, š.p.**, Banská Bystrica, OZ Šaštín, Pri rybníku 1301, 908 41 Šaštín Stráže,

sonda Láb 98 na pozemku s parc. č. 5491/8 (Register C-KN), LV č. 2616, druh pozemku: ostatné plochy, podiel vlastníka pozemku: 1/1 **Tomanová Jozefa** - správu podielu vykonáva SPF, iný právny titul k pozemku: ZVB, na pozemkoch s parc. č. 5491/9 a 5491/12 (Register C-KN), LV č. 2919, druh pozemkov: ostatné plochy, podiel vlastníka pozemkov: 1/1 **organizácia**, na pozemkoch s parc. č. 5491/10 a 5491/11 (Register C-KN), LV č. 2163, druh pozemkov: ostatné plochy, podiel vlastníka pozemkov: 1/1 **Dvoráková Antónia** - správu podielu vykonáva SPF, iný právny titul k pozemkom: ZVB, na pozemku s parc. č. 5491/13 (Register C-KN), LV č. 2065, druh pozemku: ostatné plochy, podiel vlastníka pozemku: 1/1 **Slovenská republika** správu podielu vykonáva SPF, iný právny titul k pozemku: ZVB, na pozemku s parc. č. 5491/14 (Register C-KN), LV č. 2984, druh pozemku: ostatné plochy, podiel vlastníka pozemku: 3/120 **Chmelová Júlia** - správu podielu vykonáva SPF, 3/120 **Pír Ján** - správu podielu vykonáva SPF, 3/120 **Pír Ladislav** - správu podielu vykonáva SPF, 1/120 **Čermáková Júlia** - správu podielu vykonáva SPF, 1/120 **Pírová Anna** - správu podielu vykonáva SPF, 1/120 **Pírová Katarína** - správu podielu vykonáva SPF, 1/100 **Pír Nikodém** - správu podielu vykonáva SPF, 1/1200 **Rybárová Emília**, Vendelínska 5, 900 55 Lozorno, 1/400 **Polakovičová Daniela**, Horné Janíky č. 199, 930 39 Janíky, 2/100 **Chmela Ondrej**, 900 67 Láb č. 484, 2/100 **Mízner Severín** - správu podielu vykonáva SPF, 1/200 **Pírová Mária** - správu podielu vykonáva SPF, 1/30 **Adamovičová Júlia** - správu podielu vykonáva SPF, 5/30 **Vicen Tomáš** - správu podielu vykonáva SPF, 3/120 **Kováčová Jozefa** - správu podielu vykonáva SPF, 1/120 **Lipka Anton** - správu podielu vykonáva SPF, 1/120 **Gronová Helena** - správu podielu vykonáva SPF, 1/120 **Lipka Martin** - správu podielu vykonáva SPF, 3/120 **Chrupka Martin** - správu podielu vykonáva SPF, 3/120 **Lisá Mária** - správu podielu vykonáva SPF, 179/480 - **organizácia**, 1/100 **Fatika Miroslav**, 900 68 Plavecký Štvrtok č. 69, 1/160 **Kolandra Jozef**, 900 67 Láb č. 230, 1/120 **Pír Róbert**, Čsl. Tankistov 7090/111, 841 06 Bratislava, 1/160 **Kovárová Mária**, 900 67 Láb č. 322, 1/60 **Vicen Jozef**, 900 67 Láb č. 183, 1/60 **Hasičková Anna**, 900 67 Láb č. 366, 13/200 **Pír Anton**, 900 67 Láb č. 216, 1/480 **Kolandra Jozef**, 900 67 Láb č. 230, 1/480 **Kovárová Mária**, 900 67 Láb č. 322, 1/150 **Mízner Ján**, Nad potokom 905, 900 51 Zohor, 1/150 **Chmelová Margita**, 900 67 Láb č. 387, 1/1200 **Šablica Štefan**, Košická 17180/49, 821 08 Bratislava, 1/1200 **Rómová Anna**, Baltská 5, 821 07 Bratislava, 1/1200 **Kubrická Marta**, Dlhá 18, 900 55 Lozorno, 1/600 **Fabian Blažej**, 900 55 Lozorno č. 716, 1/1600 **Rybárová Emília**, Vendelínska 5, 900 55 Lozorno, 1/1600 **Šablica Štefan**, Košická 17180/49, 821 08 Bratislava, 1/1600 **Kubrická Marta**, Dlhá 18, 900 55 Lozorno, 1/1600 **Rómová Anna**, Baltská 5, 821 07 Bratislava, 1/400 **Pír Peter**, Stodolova 291/5, 821 08 Bratislava, iný právny titul k pozemku: ZVB, užívateľ okolitých pozemkov: **Pospo, s.r.o.**, 900 67 Láb č. 413,

sonda Láb 100 na pozemkoch s parc. č. 5785/18 a 5785/19 (Register C-KN), LV č. 3195, druh pozemkov: ostatné plochy, podiel vlastníka pozemkov: 1/2 **organizácia**, 1/2 **Vlček František** - správu podielu vykonáva SPF, iný právny titul k pozemkom: ZVB, na pozemku s parc. č. 5785/20 (Register C-KN) a pozemku s parc. č. 5781/18 (Register E-KN), LV č. 2163, druh pozemkov: ostatné plochy, a na pozemkoch s parc. č. 5785/21 a 5785/22 (Register C-KN), LV č. 2035, druh pozemkov: ostatné plochy, podiel vlastníka pozemkov: 1/1 **Obec Láb**, 900 67 Láb č. 503, iný právny titul k pozemkom: ZVB, a na pozemku s parc. č. 5785/23 (Register C-KN), LV č. 2919, druh pozemku: ostatné plochy, podiel vlastníka pozemku: 1/1 **organizácia**, užívateľ okolitých pozemkov: **Pospo, s.r.o.**, 900 67 Láb č. 413,

sonda Láb 123 na pozemkoch s parc. č. 5491/24 a 5491/27 (Register C-KN), LV č. 2919, druh pozemkov: ostatné plochy, podiel vlastníka pozemkov: 1/1 **organizácia**, a na pozemkoch s parc. č. 5491/25 a 5491/26 (Register C-KN), LV č. 2163, druh pozemkov: ostatné plochy, podiel vlastníka pozemkov: 1/1 **Dvoráková Antónia** - správu podielu vykonáva SPF, iný právny titul k pozemkom: ZVB, užívateľ okolitých pozemkov: **Pospo, s.r.o.**, 900 67 Láb č. 413,

sonda Láb 129 na pozemku s parc. č. 5491/16 (Register C-KN), LV č. 3044, druh pozemku: ostatné plochy, podiel vlastníka pozemku: 1/12 **Vicen Jozef**, 900 67 Láb č. 183, 5/24 **Hasičková Anna**, 900 67 Láb č. 366, 1/12 **Novák Štefan**, 900 67 Láb č. 210, 6/12 **organizácia**, 1/8 **Vicen Jozef**, 900 67 Láb č. 183, iný právny titul k pozemkom: ZVB, na pozemkoch s parc. č. 5491/17 a 5491/18 (Register C-KN), LV č. 3014, druh pozemkov: ostatné plochy, podiel vlastníka pozemkov: 1/12 **Míznerová Štefánia** - správu podielu vykonáva SPF, 1/6 **Chmela Jozef** - správu podielu vykonáva SPF, 1/2 **Karovič Michal** - správu podielu vykonáva SPF, 1/18 **Šimkovičová Pavlína** - správu podielu vykonáva SPF, 1/18 **Šimkovičová Mária** - správu podielu vykonáva SPF, 1/18 **Vacháľková Zita, Bc.**, Dolná 250/30, 900 51 Zohor, iný právny titul k pozemkom: ZVB, na pozemkoch s parc. č. 5491/19 a 5491/20 (Register C-KN), LV č. 3210, druh pozemkov: ostatné plochy, podiel vlastníka pozemkov: 2/3 SPF, 1/3 **organizácia**, iný právny titul k pozemkom: ZVB, a na pozemku s parc. č. 5491/21 (Register C-KN), LV č. 2213, druh pozemku: ostatné

plochy, podiel vlastníka pozemku: 1/1 **Mikušová Jana, JUDr.**, Klobučnická 442/4, 811 01 Bratislava, iný právny titul k pozemkom: ZVB, užívateľ okolitých pozemkov: **Pospo, s.r.o.**, 900 67 Láb č. 413, **sonda Láb 131** na pozemku s parc. č. 5832 (Register C-KN a E-KN), LV č. 1362, druh pozemku: lesný pozemok (dočasne odňatý z plnenia funkcie lesa), podiel vlastníka pozemku: 1/1 **Lesné spoločstvo Zohor - pozemkové spoločstvo**, Záhradná 7, 900 51 Zohor, iný právny titul k pozemku: ZVB, obhospodarovateľ okolitých pozemkov: **LESY Slovenskej republiky, š.p.**, Banská Bystrica, OZ Šaštín, Pri rybníku 1301, 908 41 Šaštín Stráže,

- **plán likvidácie**, vypracovaný autormi Ing. Jánom Wallnerom a kolektív, schválený Ing. Jozefom Levočom, MBA – povereným zástupcom organizácie. Ing. Ján Wallner je držiteľom osvedčenia o odbornej spôsobilosti na výkon funkcie projektant pre bankú činnosť vydaného OBÚ v Bratislave pod č. 657-1735/2015 dňa 22.06.2015, ev. č. 1595, súčasťou plánu likvidácie, sú aj **rekultivačné plány**, ktoré pre trvale odňatú poľnohospodársku pôdu vypracoval Ing. Stanislav Haramia, ktorý je držiteľom osvedčenia č. 21/2001/ORSPS/v, vydaného AGROINŠTITÚTOM Nitra, Akademická 4, 949 01 Nitra a pre trvale vyňatý lesný pozemok vypracovala právnická osoba LH Projekt-SK, s.r.o., 8. mája 4387/15, 921 01 Piešťany.

V konaní neboli zistené neriešené stretы záujmov.

Pri vydávaní tohto rozhodnutia tunajší úrad postupoval podľa § 10 ods. 6 cit. zákona č. 51/1988 Zb., cit.: *„Zabezpečenie bankých diel a lomov a likvidáciu hlavných bankých diel a lomov povoľuje obvodný banký úrad. Spolu so žiadosťou o povolenie predkladá organizácia plán ich zabezpečenia alebo likvidácie.“*, podľa § 11 ods. 1 cit. zákona č. 51/1988 Zb., cit.: *„Osobitné zásahy do zemskej kôry²⁾ povoľuje obvodný banký úrad. So žiadosťou o povolenie predkladá organizácia predpísanú dokumentáciu.“*, ako aj podľa § 31 ods. 5 bankého zákona, cit.: *„Ak ide o trvalé odňatie poľnohospodárskej pôdy alebo trvalé vyňatie lesných pozemkov, uskutoční sa rekultivácia pozemkov podľa rekultivačného plánu, o schválenie ktorého organizácia požiada obvodný banký úrad najneskôr šesť mesiacov pred ukončením alebo trvalým zastavením prevádzky v hlavných bankých dielach a lomoch.“* a podľa § 18f ods. 2 cit. zákona č. 51/1988 Zb., cit.: *„Ak ide o konanie o povolení bankej činnosti alebo o konanie o zmene bankej činnosti, ku ktorej vydal príslušný orgán záverečné stanovisko alebo rozhodnutie vydané v zisťovacom konaní podľa osobitného predpisu, obvodný banký úrad zašle príslušnému orgánu elektronicky alebo písomne návrh na začatie konania, ktorý obsahuje písomné vyhodnotenie spôsobu zapracovania podmienok určených v rozhodnutí zo zisťovacieho konania alebo v záverečnom stanovisku podľa osobitného predpisu, dokumentáciu, ak je súčasťou návrhu na začatie konania, spoločne s oznámením o začatí konania.“*

Rozhodovať o námietkach účastníkov konania nebolo potrebné, nakoľko v konaní neboli vznesené.

Časová platnosť tohto rozhodnutia pre sondy Láb 41, Láb 44, Láb 52, Láb 79, Láb 98, Láb 100, Láb 123 a Láb 129 do 31.12.2029 a pre sondu Láb 131 do 31.12.2024 vplynula zo žiadosti organizácie a z dokladov o riešení stretov záujmov.

Na základe týchto skutočností a záverov z ústneho pojednávania vo veci konaného na obecnom úrade v Obci Láb dňa 18.09.2019, spojeného s miestnou ohliadkou a pri použití uvedených právnych noriem, tunajší úrad rozhodol tak, ako je uvedené vo výrokovej časti tohto rozhodnutia.

OBÚ v Bratislave, v súlade s § 18 ods. 5 cit. zákona č. 51/1988 Zb., ako povoľujúci orgán, odo dňa 14.08.2019 zverejnil počas celej doby trvania správneho konania o vydanie tohto rozhodnutia na svojej úradnej tabuli a od 11.07.2019 na webovom sídle kópiu žiadosti organizácie č. 10-6934/PaŤ/2019/AČ zo dňa 02.07.2019, ako aj rozhodnutie Ministerstva životného prostredia SR č. 6770/2015-1.7/ml dňa 28.09.2015 (s právoplatnosťou nadobudnutou dňa 02.11.2015) vydaného v zisťovacom konaní s poznámkou na úradnej tabuli, že celý dokument je k nahliadnutiu tiež na OBÚ v Bratislave. Zároveň v súlade s § 18b ods. 5 a 6 cit. zákona č. 51/1988 Zb., na úradnej tabuli OBÚ v Bratislave a na webovom sídle Hlavného bankého úradu v Banskej Štiavnici a obvodných bankých úradov (www.hbu.sk) bude zverejnené do dňa nadobudnutia právoplatnosti aj toto rozhodnutie.

Účastníci konania mali možnosť vyjadriť sa k podkladom tohto rozhodnutia i k spôsobu ich zistenia, prípadne navrhnúť ich doplnenie najneskôr na ústnom pojednávaní dňa 18.09.2019 v Obci Láb. Na túto možnosť boli upozorení v oznámení o nariadení ústneho pojednávania v liste OBÚ v Bratislave č. 651-1958/2019 zo dňa 12.08.2019.

Spolu s týmto rozhodnutím sa organizácii zasiela jedno overené vyhotovenie plánu likvidácie a rekultivačných plánov, opatrené povoľovacou a schvaľovacou klauzulou tunajšieho úradu.


Za vydanie tohto rozhodnutia o povolení zmeny č. 6 povolenej banskej činnosti a o schválení rekultivačných plánov zaplatila organizácia správny poplatok vo výške 33,00 € podľa položky 175 písm. b) sadzobníka správnych poplatkov zákona NR SR č. 145/1995 Z. z. o správnych poplatkoch v znení neskorších predpisov a za miestne zisťovanie 16,50 € podľa položky 9 uvedeného sadzobníka, ktoré uhradila a doklad o ich zaplatení vo forme potvrdení o úhrade správneho/súdneho poplatku zo dňa 14.06.2019 predložila na OBÚ v Bratislave pri podaní žiadosti vo veci dňa 03.07.2019.

Poučenie:

Proti tomuto rozhodnutiu má účastník konania, podľa § 53 a nasl. zákona č. 71/1967 Zb. o správnom konaní (správny poriadok) v znení neskorších predpisov, právo podať v lehote 15 dní od jeho doručenia odvolanie na Hlavný banský úrad v Banskej Štiavnici.

Podľa § 18e ods. 1 cit. zákona č. 51/1988 Zb. proti tomuto rozhodnutiu, ktorému predchádzalo konanie podľa osobitného predpisu (zákon č. 24/2006 Z. z. o posudzovaní vplyvov na životné prostredie a o zmene a doplnení niektorých zákonov v znení neskorších predpisov), má právo podať odvolanie aj ten, kto nebol účastníkom konania, ak sa odvolanie podáva výlučne v rozsahu, v akom je namietaný nesúlad tohto rozhodnutia s obsahom rozhodnutia podľa osobitného predpisu (zákon č. 24/2006 Z. z.), alebo ak sa odvolanie podáva z dôvodu možnej nezákonnosti tohto rozhodnutia.

Odvolanie sa podáva v uvedenej lehote na Obvodnom banskom úrade v Bratislave.



Ing. Miroslav Vilček
predseda úradu

Toto rozhodnutie sa zasiela účastníkom konania:

1. Obec Láb, Hlavná ulica č. 503/9, 900 67 Láb
2. Slovenský pozemkový fond, Búdková 36, 817 15 Bratislava
3. LESY Slovenskej republiky, š.p., Nám. SNP 8, 975 66 Banská Bystrica
4. LESY Slovenskej republiky, š.p., Banská Bystrica, OZ Šaštín, Pri rybníku 1301,908 41 Šaštín Stráže
5. Lesné spoločenstvo Zohor-pozemkové spoločenstvo, Záhradná 7, 900 51 Zohor
6. Pospo, s.r.o., 900 67 Láb č. 413
7. Belková Matilda, 900 67 Láb č. 316
8. Gerthofer Milan, Mgr., JUDr., L. Novomeského 5898/23, 901 01 Malacky
9. Hanzl František, MUDr., Dedovec 1025/9, 017 01 Považská Bystrica
10. Hasičková Anna, 900 67 Láb č. 366
11. Chmela Jozef, Púpavová 691/35, 841 04 Bratislava
12. Chmelová Margita, 900 67 Láb č. 387
13. Chvilová Štefánia, Záhorácka 4/60, 901 01 Malacky
14. Kolandra Jozef, 900 67 Láb č. 230
15. Kovárová Mária, 900 67 Láb č. 322
16. Kovárová Terézia, 900 67 Láb č. 54
17. Kubaláková Erika, Bzovicka 3176/14, 851 07 Bratislava
18. Kubrická Marta, Dlhá 18, 900 55 Lozorno
19. Mikušová Jana, JUDr., Klobučnícka 442/4, 811 01 Bratislava
20. Mízner Ján, Nad potokom 905, 900 51 Zohor
21. Mravík František, 900 67 Láb č. 76
22. Ort Mertl Milan, Pri ihrisku 602, 900 63 Jakubov
23. Patalovská Anna, Banšelova 1774/6, 821 04 Bratislava
24. Pír Anton, 900 67 Láb č. 216
25. Pír Peter, Stodolova 291/5, 821 08 Bratislava
26. Polakovičová Daniela, Horné Janíky č. 199, 930 39 Janíky
27. Rómová Anna, Baltská 5, 821 07 Bratislava
28. Rybárová Emília, Vendelínska 5, 900 55 Lozorno
29. Šablica Štefan, Košická 17180/49, 821 08 Bratislava
30. Vacháľková Zita, Bc., Dolná 250/30, 900 51 Zohor
31. Vicen Jozef, 900 67 Láb č. 183
32. NAFTA a.s., Votrubova 1, 821 09 Bratislava

Po nadobudnutí právoplatnosti sa toto rozhodnutie zasiela dotknutým orgánom štátnej správy:

1. Okresný úrad Bratislava, odbor starostlivosti o ŽP, Tomášikova 46, 832 05 Bratislava
2. Okresný úrad Malacky, odbor starostlivosti o ŽP, Záhorácka 2942/60/A, 901 01 Malacky
3. Okresný úrad Malacky, pozemkový a lesný odbor, Záhorácka 2942/60A, 901 01 Malacky
4. Ministerstvo životného prostredia SR, odbor posudzovania vplyvov na ŽP, Nám. Ľ. Štúra 35/1, 812 35 Bratislava